

## INFORME DIARIO DE MONITOREO DE MEDIOS\*

\*Vigilancia basada en eventos de interés epidemiológico mediante el monitoreo de medios abiertos de comunicación locales y nacionales.

### Reporte de eventos:

| Amenaza       | Tema     | Medio                | Fecha              | Resumen   | Liga  | Prioridad |
|---------------|----------|----------------------|--------------------|---|---|-----------|
| Biológico     | Covid-19 | El sol de Cuernavaca | 01 septiembre 2020 | La Secretaría de Salud informa que a la fecha en <b>Morelos se han estudiado 11 mil 554 personas, de las cuales se han confirmado cinco mil 251 con Covid-19, 203 están activas, descartado cinco mil 571 y están como sospechosas 732; se han registrado mil 015 defunciones.</b>  | <a href="https://www.elsoldecuernavaca.com.mx/local/continuan-a-la-cabeza-cuernavaca-y-cuautla-en-el-numero-de-defunciones-por-covid-19-5689190.html">https://www.elsoldecuernavaca.com.mx/local/continuan-a-la-cabeza-cuernavaca-y-cuautla-en-el-numero-de-defunciones-por-covid-19-5689190.html</a> | Bajo      |
| Biológico     | Covid-19 | Diario de Morelos    | 01 septiembre 2020 | En las últimas 24 horas se registró la más baja cifra de las últimas semanas de casos confirmados de COVID-19 con 15 casos; de ellos, ocho son mujeres.   | <a href="https://www.diariodemorelos.com/noticias/afecta-coronavirus-cada-vez-m-s-menores-de-40-os-ss">https://www.diariodemorelos.com/noticias/afecta-coronavirus-cada-vez-m-s-menores-de-40-os-ss</a>   | Bajo      |
| Meteorológico | Lluvias  | La Unión             | 01 septiembre 2020 | Más de mil 200 personas que habitan en zonas de riesgo de inundación en este municipio están siendo notificadas de nueva cuenta para que se reubiquen a un lugar más seguro, ante los pronósticos de lluvias fuertes, señaló Jorge Nava Altamirano, director de Protección Civil.   | <a href="https://www.launion.com.mx/morelos/cuautla/noticias/166821-exhortan-a-reubicarse-a-familias-que-habitan-en-zonas-de-riesgo.html">https://www.launion.com.mx/morelos/cuautla/noticias/166821-exhortan-a-reubicarse-a-familias-que-habitan-en-zonas-de-riesgo.html</a>                         | Bajo      |
| Biológico     | Covid-19 | La Unión             | 01 septiembre 2020 | El Consejo Estatal de Seguridad en Salud, dio a conocer que la entidad se quedó a solo un punto para pasar a semáforo amarillo, por lo que reiteran el llamado a reducir la movilidad, e implementar las medidas de higiene y sana distancia para que en la próxima evaluación, se logre transitar en el semáforo epidemiológico. | <a href="http://www.lajornadamorelos.com.mx/sociedad-y-justicia/2020/09/01/26468/morelos-un-punto-alcanzar-el-sem%C3%A1foro-amarillo-cant%C3%BA">http://www.lajornadamorelos.com.mx/sociedad-y-justicia/2020/09/01/26468/morelos-un-punto-alcanzar-el-sem%C3%A1foro-amarillo-cant%C3%BA</a>           | Bajo      |



SERVICIOS  
DE SALUD



<http://ssm.gob.mx>



Servicios de Salud Morelos



@MorelosSalud



**Fecha:** 01 de septiembre del 2020  
**Semana Epidemiológica:** 36  
**Área:** Coordinación de Vigilancia Epidemiológica, **UIES.**

# INFORME DE RIESGOS METEOROLOGICOS

**Fuente:** Servicio Meteorológico Nacional de México, CONAGUA.

# LLUVIAS PUNTUALES INTENSAS EN SONORA, SINALOA Y CHIHUAHUA

Para hoy, un **canal de baja presión** se mantendrá sobre el norte, occidente y centro del país y en interacción con **inestabilidad en niveles altos de la atmósfera**, originarán lluvias puntuales muy fuertes a intensas en Sonora, Sinaloa, Chihuahua, Durango y Nayarit, las cuales podrán generar deslaves, desbordamiento de ríos e inundaciones; asimismo dichos sistemas producirán chubascos y lluvias fuertes acompañadas de descargas eléctricas, rachas de viento y posibles granizadas, sobre entidades del norte y centro de la República Mexicana, incluido el Valle de México.

Por otro lado, un segundo **canal de baja presión** se extenderá sobre el occidente de la Península de Yucatán, produciendo chubascos en el oriente y sureste del territorio nacional.

Asimismo, la **onda tropical No. 33**, se desplazará frente a las costas del occidente del país, donde reforzará la condición de lluvias puntuales fuertes.

Finalmente, un **sistema de alta presión** en niveles medios de la atmósfera mantendrá temperaturas mayores a 40°C en Baja California, Sonora, Sinaloa, Chihuahua, Coahuila, Nuevo León y Tamaulipas.

**Las lluvias podrían acompañarse de descargas eléctricas, posible caída de granizo y fuertes rachas de viento durante las tormentas, además de incremento en los niveles de ríos y arroyos, desbordamientos, deslaves e inundaciones en zonas bajas.**

### Pronostico de Precipitación:


**Lluvias aisladas (0.1 a 5.0 litros por metro cuadrado) en:** Hidalgo, Tlaxcala, **Morelos**, Tabasco, Campeche, Yucatán y Quintana Roo.

### Pronostico de Temperaturas Máximas:

**Temperaturas máximas de 35°C a 40°C:** Durango (noreste), San Luis Potosí (oriente), Veracruz, Tabasco, Sinaloa, Nayarit, Jalisco, Colima, Michoacán, Guerrero, Oaxaca, Chiapas, Campeche, Yucatán y Quintana Roo.

### Pronostico en región Mesa Central:

Cielo medio nublado y temperaturas frescas por la mañana. Incremento de nublados por la tarde con intervalos de chubascos en Guanajuato, Querétaro y Puebla, así como lluvias aisladas en Hidalgo, Tlaxcala y **Morelos**, todas con descargas eléctricas. Ambiente cálido durante el día. Viento de dirección variable de 15 a 30 km/h en la región, además de rachas de 50 km/h en zonas de tormentas.

SERVICIOS  
DE SALUD

<http://ssm.gob.mx>



Servicios de Salud Morelos



@MorelosSalud

**Calle Gustavo Gómez Azcárate No. 205, Col. Lomas de la Selva  
C.P. 62270, Cuernavaca, Morelos. Tel.: 318 84 50.**

## INFORME DE MONITOREO VOLCÁNICO Y SISMOLÓGICO

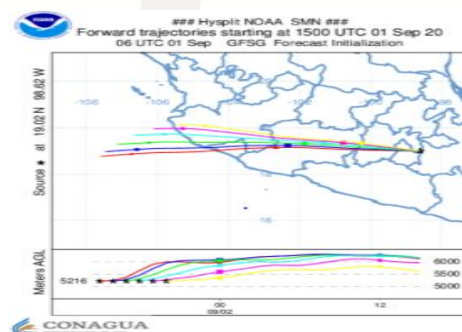
**Fuente:** Servicio Sismológico Nacional, UNAM. / Centro nacional de Prevención de Desastres (CENAPRED)-SEGOB, SENEAM-SCT y NOAA.

En las últimas 24 horas, mediante el sistema de monitoreo del volcán Popocatepetl se identificaron **202 exhalaciones** acompañadas de gases volcánicos y en ocasiones de ligeras cantidades de ceniza. Adicionalmente se registraron **447 minutos de tremor**.

| NIVEL DE ALERTA | SEMAFORO   | AMARILLO-FASE 2 | RECOMENDACIONES PARA LA FASE AMARILLO FASE 2   |
|-----------------|--|-----------------|--|
|                 | <b>Incremento de actividad:</b> <ul style="list-style-type: none"> <li>Pluma de vapor de agua y gas</li> <li>Ligera caída de ceniza en áreas cercanas</li> <li>Caída de fragmentos incandescentes</li> <li>Crecimiento y destrucción de domos de lava</li> <li>Posibilidad de flujos piroclásticos por explosiones</li> <li>Flujos de lodo o escombros de corto alcance</li> </ul> |                 | <ol style="list-style-type: none"> <li>Continuar con el radio de seguridad de 12 km, por lo que la permanencia en esa área no está permitida.</li> <li>Controlar el tránsito entre Santiago Xalitxintla y San Pedro Nexapa, vía Paso de Cortés.</li> <li>A las autoridades de Protección Civil, mantener sus procedimientos preventivos, de acuerdo con sus planes operativos.</li> <li>A la población se le recomienda elevar la atención a los avisos de las autoridades de su localidad y se exhorta a no acercarse al volcán, y mucho menos al cráter.</li> <li>Mantenerse fuera de cañadas ante posibles flujos de lodo, principalmente en temporada de lluvias.</li> </ol> |

### PRONOSTICO DE CAIDA DE CENIZA

En caso de una exhalación de ceniza volcánica, el pronóstico de trayectoria hacia el **oeste-noroeste** de la posible exhalación. Iniciando su trayectoria en la zona oeste del estado de Puebla; zona sureste, centro y oeste del Estado de México; **zona noreste, norte y noroeste del estado de Morelos**; zona sureste, sur y suroeste de la Ciudad de México; zona este y centro del estado de Michoacán, para las primeras 12 horas de pronóstico, (10:00 a las 22:00 hora local). Posteriormente para las últimas 12 horas de pronóstico, (22:00 a las 10:00 hora local), las trayectorias continúan en la zona centro, oeste y noroeste del estado de Michoacán; zona este, centro, oeste, noreste, norte y noroeste del estado de Colima; zona sureste, centro-sur, sur, suroeste y oeste del estado de Jalisco y llegando al Océano Pacífico.



| SISMOS                          | ÚLTIMO SISMO  | SISMOS RECIENTES  |
|---------------------------------|---|---|
|                                 | <p>Se registró sismo de magnitud de <b>3.8 grados</b> Richter, a las 04:50:01 hrs con localización del epicentro a 58 km al sur de Jaltipan de Morelos, Veracruz.</p> <p><b>NO PERCEPTIBLE EN EL ESTADO DE MORELOS.</b></p> | <p>TIEMPO DEL CENTRO DE MÉXICO</p> <p>FECHA: 2020-09-01</p> <p>HORA: 04:50:08</p> <p>MAGNITUD: 3.8</p> <p>EPICENTRO</p> <p>LATITUD: 17.45°</p> <p>LONGITUD: -94.61°</p> <p>LOCALIZACIÓN: 58 KM AL SUR DE JALTIPAN DE MORELOS, VERACRUZ</p> <p>PROFUNDIDAD: 150 KM</p> |
| REPORTE DE DAÑOS A LA POBLACION |   |   |
| PROTECCIÓN CIVIL                | Sin reporte de daños a la población ni a la infraestructura en salud.   |   |



SERVICIOS DE SALUD



<http://ssm.gob.mx>



Servicios de Salud Morelos



@MorelosSalud

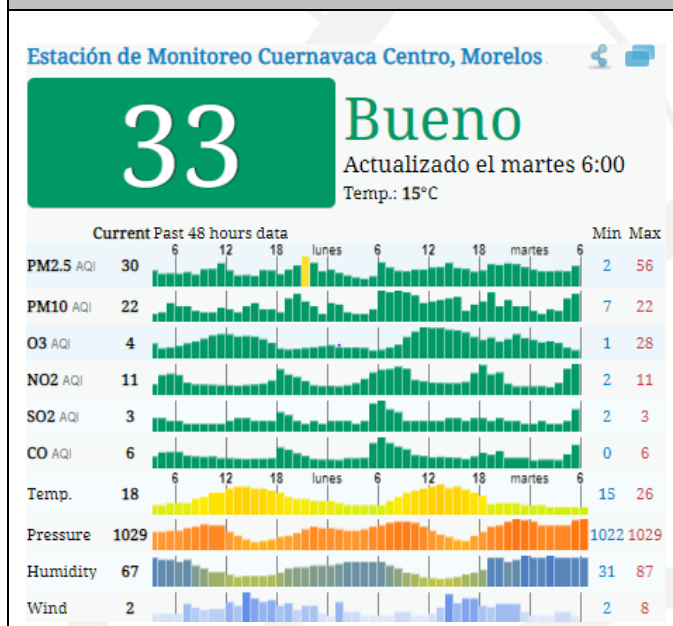


## INFORME DE TEMPERATURAS Y CALIDAD DEL AIRE

Fuente: Comisión Estatal de Agua (CEAGUA)

| ICA     | CALIDAD DEL AIRE                           | PROTEJA SU SALUD   |
|---------|--|--|
| 0-50    | Buena                                      | No se anticipan impactos a la salud cuando la calidad del aire se encuentra en este intervalo.   |
| 51-100  | Moderada                                   | Las personas extraordinariamente sensitivas deben considerar limitación de los esfuerzos físicos excesivos y prolongados al aire.  |
| 101-150 | Dañina a la salud de los grupos sensitivos | Los niños adultos activos, y personas con enfermedades respiratorias tales como el asma, deben evitar los esfuerzos físicos excesivos y prolongados al aire.   |
| 151-200 | Dañina a la salud                          | Los niños adultos activos, y personas con enfermedades respiratorias tales como el asma, deben evitar los esfuerzos físicos excesivos y prolongados al aire libre; las demás personas, especialmente los niños, deben limitar los esfuerzos excesivos y prolongados al aire libre. |
| 201-300 | Muy dañina a la salud                      | Los niños adultos activos, y personas con enfermedades respiratorias tales como el asma, deben evitar todos los esfuerzos excesivos al aire libre; las demás personas, especialmente los niños, deben limitar los esfuerzos físicos excesivos al aire libre.                       |
| 300+    | Arriesgado                                 |  |

### CALIDAD DEL AIRE CUERNAVACA, MORELOS.



### PRONOSTICO DE TEMPERATURAS POR MUNICIPIO

| Municipio  | Max | Mín | Municipio       | Max | Mín |
|------------|-----|-----|-----------------|-----|-----|
| Amacuzac   | 31° | 18° | Puente de Ixtla | 32° | 19° |
| Axochiapan | 30° | 19° | Temixco         | 31° | 17° |
| Ayala      | 30° | 18° | Tepalcingo      | 29° | 18° |
| Cuautla    | 27° | 15° | Tepoztlán       | 25° | 13° |
| Cuernavaca | 26° | 14° | Tlaltizapan     | 27° | 18° |
| Huitzilac  | 18° | 8°  | Tlaquiltenango  | 32° | 20° |
| Jiutepec   | 28° | 16° | Zacatepec       | 29° | 20° |
| Jojutla    | 31° | 20° | Zacualpan       | 22° | 13° |

### TEMPERATURAS MAXIMAS Y MINIMAS, ÚLTIMAS 24 HRS

| Mínimas               | Máximas            |
|-----------------------|--------------------|
| Huitzilac 8°          | Tlaquiltenango 32° |
| Tetela del Volcán 12° | Jojutla 31°        |
| Totalapan 13°         | Axochiapan 30°     |
| Ocuituco 14°          | Zacatepec 29°      |



SERVICIOS  
DE SALUD



<http://ssm.gob.mx>



Servicios de Salud Morelos



@MorelosSalud

## INFORME DE MONITOREO EPIDEMIOLÓGICO

**Fuente:** Jurisdicciones Sanitarias del estado de Morelos.

### JURISDICCION SANITARIA I:

- SIN EVENTOS EXTRAORDINARIOS.

### JURISDICCION SANITARIA II:

- SIN EVENTOS EXTRAORDINARIOS.

### JURISDICCION SANITARIA III:

- CASO EFE:
  - Femenino de 50 años de edad con residencia en Tlaquiltenango, inicio de síntomas 23/08/2020 y exantema 27/08/2020, primer contacto con servicios de salud 27/08/2020, toma de muestras de suero y exudado faríngeo 28/08/2020 **pendiente resultado**, unidad notificante C.S Chinameca, SSA, JSIII.

### EVENTOS EN SEGUIMIENTO

- **INTOXICACION POR CLEMBUTEROL**

En seguimiento al Brote por intoxicación por **Clembuterol** en los municipios de Yecapixtla, Jonacatepec, Yautepec, Cuautla y localidad de Amayuca, perteneciente al municipio de Jantetelco, se informa que posterior a la búsqueda intencionada de casos por parte de la brigada epidemiológica y por actividades de COPRISEM se agregan más casos al brote, teniendo ahora 70 casos que cumplen definición operacional a Intoxicación por clembuterol, de los cuales 29 son masculinos y 41 femeninos, de los 70 casos 17 requirieron hospitalización transitoria, **todos los afectados se refieren en recuperación, no se registran defunciones**, con una **tasa de ataque de 0.14** y una **tasa de letalidad de 0.0%**, último caso notificado el 21 de agosto por lo que se espera un cierre de brote el día 04/09/2020 en caso de no tener más casos notificados, se mantienen actividades de búsqueda de casos y verificación de rastro municipal y distribuidores de carne por el área de COPRISEM, anexo estudio de brote actualizado y se estará informando las eventualidades. **ULTIMO FOLIO NOTINMED NM00235639-4 (no actualizado por problemas en la captura NOTINMED)**

### LOCALIDADES CON LLUVIAS MÁXIMAS REGISTRADAS EN LAS ÚLTIMAS 24 HORAS.

NO SE PRESENTARON LLUVIAS EN EL ESTADO.

Se vigilan crecimientos de ríos y arroyos en áreas de riesgo por parte de Protección Civil.



SERVICIOS  
DE SALUD



<http://ssm.gob.mx>



Servicios de Salud Morelos



@MorelosSalud